

Условные обозначения (выкопировка из Генерального плана сельского поселения Сергиевск муниципального района Сергиевский Самарской области)

**Условные обозначения:**  
 Границы субъектов Российской Федерации, муниципальных образований, населенных пунктов. **Существующие**  
 Границы единиц административно-территориального деления Российской Федерации  
 — Граница муниципального района  
 — Граница сельского поселения  
 — Граница населенного пункта  
**Сведения ЕГРН**  
 Границы земельных участков в соответствии с данными ЕГРН  
 Границы земельных участков

**Объекты транспортной инфраструктуры. Существующие**  
 Автомобильные дороги  
 — автомобильные дороги регионального или межмуниципального значения  
**Иная информация о состоянии, об использовании, ограничениях использования территорий. Существующие**  
**Функциональные зоны**  
 Жилые зоны  
 Зоны лесов  
 Зоны рекреационного назначения  
 Зоны сельскохозяйственного использования  
 Зоны специального назначения  
 Общественно-деловые зоны  
 Производственные зоны, зоны инженерной и транспортной инфраструктур  
 Производственная зона

**Иная информация о состоянии, об использовании, ограничениях использования территорий. Планируемые**  
 Жилые зоны  
 Зоны рекреационного назначения  
 Зоны специального назначения  
 Зоны сельскохозяйственного использования  
 Общественно-деловые зоны  
 Производственные зоны, зоны инженерной и транспортной инфраструктур  
 Производственная зона

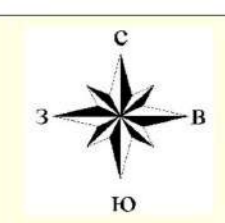
**Особо охраняемые природные территории. Существующие**  
 Особо охраняемые природные территории  
 Памятник природы регионального значения  
 Памятник природы  
**Особо охраняемые природные территории. Планируемые**  
 Особо охраняемые природные территории  
 Памятник природы регионального значения  
 Памятник природы  
**Природные объекты. Существующие**  
 Поверхностные водные объекты  
 Болото  
 Водоем (озеро, пруд, обводненный карьер, водохранилище)  
 Водоток (река, ручей, канал)  
 Водоток (река, ручей, канал)

**Условные обозначения:**  
 — границы территории, в отношении которой осуществляется подготовка проекта планировки  
 — границы зоны планируемого размещения линейного объекта: "Подъездная межпромысловая автодорога на Северо-Успенском месторождении"

- Примечание:**
1. В качестве обоснования схемы расположения элементов планировочной структуры использована: Карта границ населенных пунктов входящих в состав сельского поселения Сергиевск муниципального района Сергиевский Самарской области М 1:25 000
  2. Границы территорий, подверженных риску возникновения чрезвычайных ситуаций природного и техногенного характера отсутствуют;
  3. Границы территорий объектов культурного наследия отсутствуют.
  4. Граница зоны планируемого размещения линейного объекта подлежащих переносу (перестройке) из зон планируемого размещения линейных объектов отсутствуют.

				Заказчик: АО «Самаринвестнефть» Документация по планировке территории объекта: «Подъездная межпромысловая автодорога на Северо-Успенском месторождении» Местоположение: Самарская область, Сергиевский район, сельское поселение Сергиевск		
Изм.	Колуч.	Лист	№ док.	Подпись	Дата	
Инженер	Виноградов					Раздел 3. Материалы по обоснованию проекта планировки территории. Графическая часть
Составил	Бахарова					Стандия
Проверил	Барынова					Лист
				Схема расположения элементов планировочной структуры М 1:20 000		Листов
						000 «Терра» 2022 г.



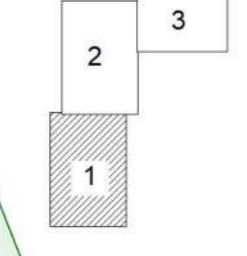


Линия сводки с листом 2

№165

78

Схема расположения листов:

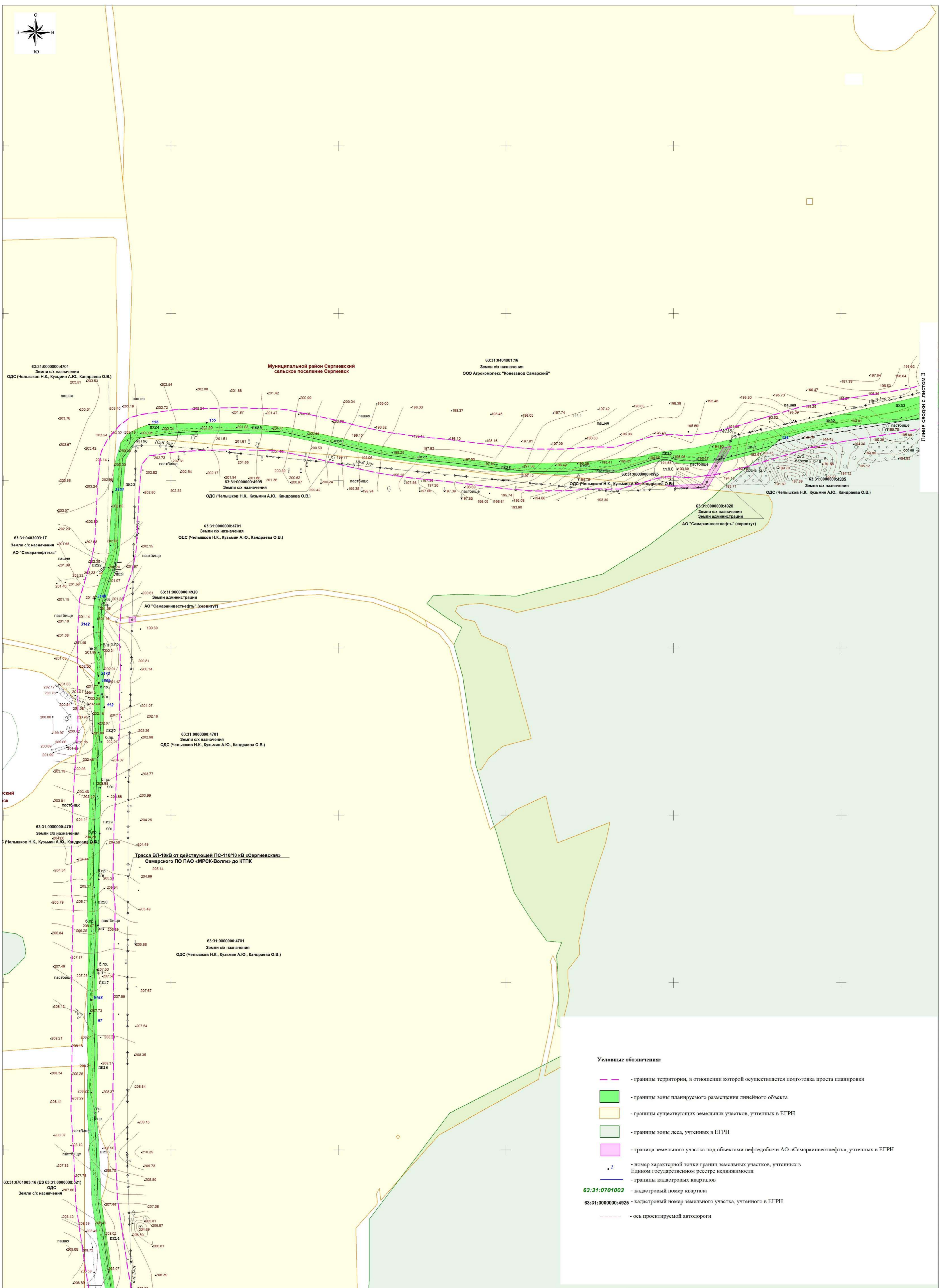



**Примечание:**  
 1. Границы зон планируемого размещения линейных объектов, подлежащих перестройке (перустройству) из зон планируемого размещения линейных объектов отсутствуют;  
 2. Границы зоны планируемого размещения объектов капитального строительства, установленные ранее утвержденной документацией по планировке территории, в случае планируемого размещения таковых в границах территории, в отношении которой осуществляется подготовка проекта планировки отсутствуют

- Условные обозначения:**
- границы территории, в отношении которой осуществляется подготовка проекта планировки
  - границы зоны планируемого размещения линейного объекта
  - границы существующих земельных участков, учтенных в ЕГРН
  - границы зоны леса, учтенных в ЕГРН
  - граница земельного участка под объектами нефтедобычи АО «Самаринвестнефть», учтенных в ЕГРН
  - 2 - номер характерной точки границ земельных участков, учтенных в Едином государственном реестре недвижимости
  - границы кадастровых кварталов
  - 63:31:0701003 - кадастровый номер квартала
  - 63:31:0000000:4925 - кадастровый номер земельного участка, учтенного в ЕГРН
  - ось проектируемой автодороги

					Заказчик: АО «Самаринвестнефть» Документация по планировке территории объекта: «Подъездная межрайонная автодорога на Сибера-Испинском несостоявшемся Местоположение: Самарская область, Сергиевский район, сельское поселение Сергиевск					
Изм.	Кол.ч.	Лист	№ док.	Подпись	Дата	Раздел 3. Материалы по обоснованию проекта планировки территории. <b>Графическая часть</b>	Стадия	Лист	Листов	
Г. инженер	Виноградов						П	1	3	
Проверил	Барнова						ООО «Терра» 2. Самара 2022 год			
					Схема исполнительная территория в границах подлежащих проекту планировки территории Система проекции: учтен-Берклиев; осяи и объекты проектируемой Система координат: Самарская область; координаты подмосковья и шкелетной: осяи территории № 12 000					





Линия сводки с листом 3

Линия сводки с листом 1

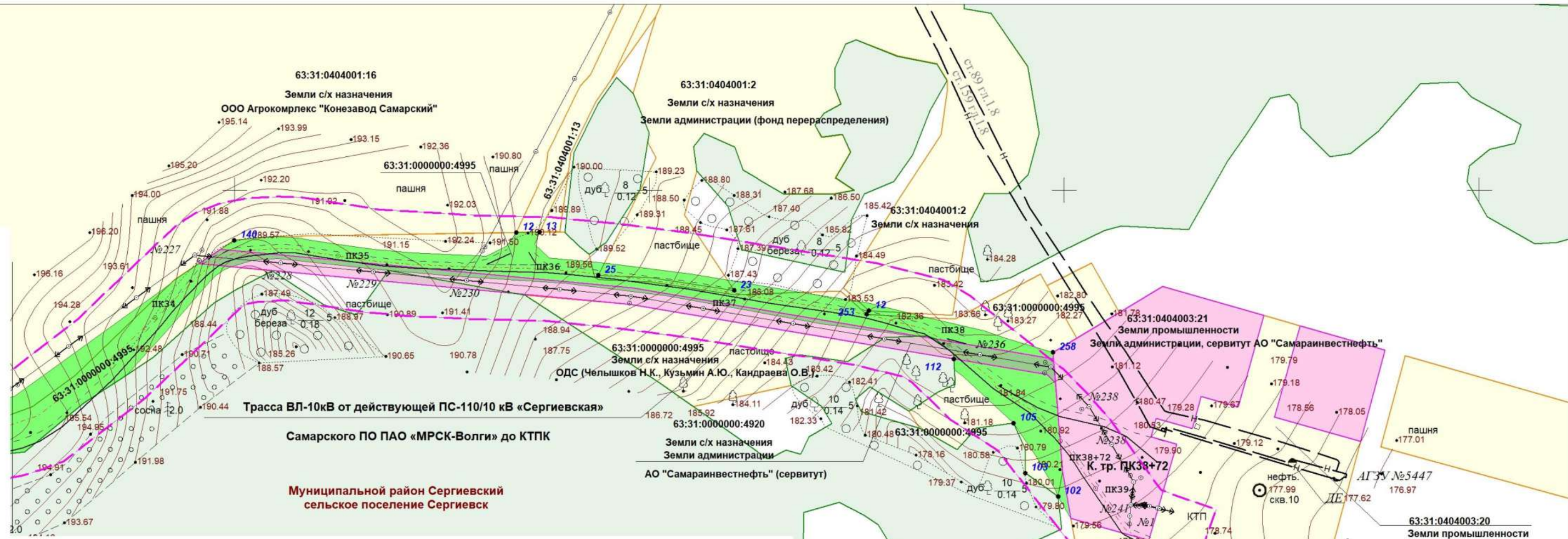
**Примечание:**  
 1. Границы зон планируемого размещения линейных объектов, подлежащих переносу (перестройке) из зон планируемого размещения линейных объектов отсутствуют;  
 2. Границы зон планируемого размещения объектов капитального строительства, установленные ранее утвержденной документацией по планировке территории, в случае планируемого размещения таковых в границах территории, в отношении которой осуществляется подготовка проекта планировки отсутствуют



- Условные обозначения:**
- - границы территории, в отношении которой осуществляется подготовка проекта планировки
  - границы зоны планируемого размещения линейного объекта
  - границы существующих земельных участков, учтенных в ЕГРН
  - границы зоны леса, учтенных в ЕГРН
  - граница земельного участка под объектами нефтедобычи АО «Самаринвестнефть», учтенных в ЕГРН
  - 2 - номер характерной точки границ земельных участков, учтенных в Едином государственном реестре недвижимости
  - границы кадастровых кварталов
  - 63:31:0701003 - кадастровый номер квартала
  - 63:31:0000000:4925 - кадастровый номер земельного участка, учтенного в ЕГРН
  - - ось проектируемой автодороги

Заказчик: АО «Самаринвестнефть» Документация по планировке территории объекта: «Подъездная межрайонная автодорога на Северо-Успенском месторождении» Местоположение: Самарская область, Сергиевский район, сельское поселение Сергиевск			
<b>Раздел 3. Материалы по обоснованию          проекта планировки территории.</b> <b>Графическая часть</b>		Стадия    Лист    Листов П            2            3	
Гланженер    Виноградов Составил      Бахарева Проверил      Баринева	[Подписи]	ООО «Терра» г. Самара 2022 год	
Схема земельного участка в натуре (объединение) претельно планировку территории Схема проектной планировки территории, инженерной инфраструктуры в границах территории (схема планировки территории)    1:12:000			





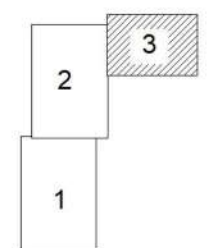
**Условные обозначения:**

- границы территории, в отношении которой осуществляется подготовка проекта планировки
- границы зоны планируемого размещения линейного объекта
- границы существующих земельных участков, учтенных в ЕГРН
- границы зоны леса, учтенных в ЕГРН
- граница земельного участка под объектами нефтедобычи АО «Самараинвестнефть», учтенных в ЕГРН
- 2 - номер характерной точки границ земельных участков, учтенных в Едином государственном реестре недвижимости
- границы кадастровых кварталов
- 63:31:0701003** - кадастровый номер квартала
- 63:31:0000000:4925** - кадастровый номер земельного участка, учтенного в ЕГРН
- ось проектируемой автодороги

**Примечание:**


1. Границы зон планируемого размещения линейных объектов, подлежащих переносу (переустройству) из зон планируемого размещения линейных объектов отсутствуют;
2. Границы зоны планируемого размещения объектов капитального строительства, установленные ранее утвержденной документацией по планировке территории, в случае планируемого размещения таковых в границах территории, в отношении которой осуществляется подготовка проекта планировки отсутствует

**Схема расположения листов:**



Заказчик: АО «Самараинвестнефть» Документация по планировке территории объекта: «Подъездная межпромысловая автодорога на Северо-Успенском месторождении» Местоположение: Самарская область, Сергиевский район, сельское поселение Сергиевск					
Изм.	Кол.уч	Лист	№ док.	Подпись	Дата
Раздел 3. Материалы по обоснованию проекта планировки территории. Графическая часть					
Гл.инженер		Виноградов		Схема использования территории в период подготовки проекта планировки территории Схема организации улично-дорожной сети и движения транспорта Схема вертикальной планировки территории, инженерной подготовки и инженерной защиты территории М 1:2 000	
Составил		Бахарева			
Проверил		Баранова			
Стадия      Лист      Листов				ООО «Терра» г. Самара 2022 год	
П              3              3				Формат А3	

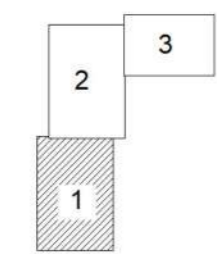




Линия сводки с листом 2



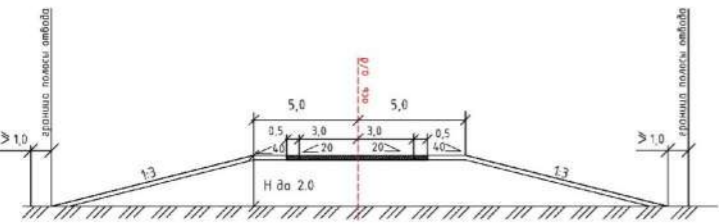
Схема расположения листов:



**конструктивные и планировочные решения**

Техническая категория дорог	V	Дорожная климатическая зона	III
Тип дорожной одежды	облегченный	схема увлажнения	I

Тип 2. Насиль высотой во 2,0 м



**Примечание:**

1. Типовые поперечные профили земляного полотна автомобильной дороги приняты согласно типовому проекту 503-0-48.87 "Земляное полотно автомобильных дорог общего пользования" Союздорпроект.
2. Размеры на чертеже даны в метрах.

**Примечание:**

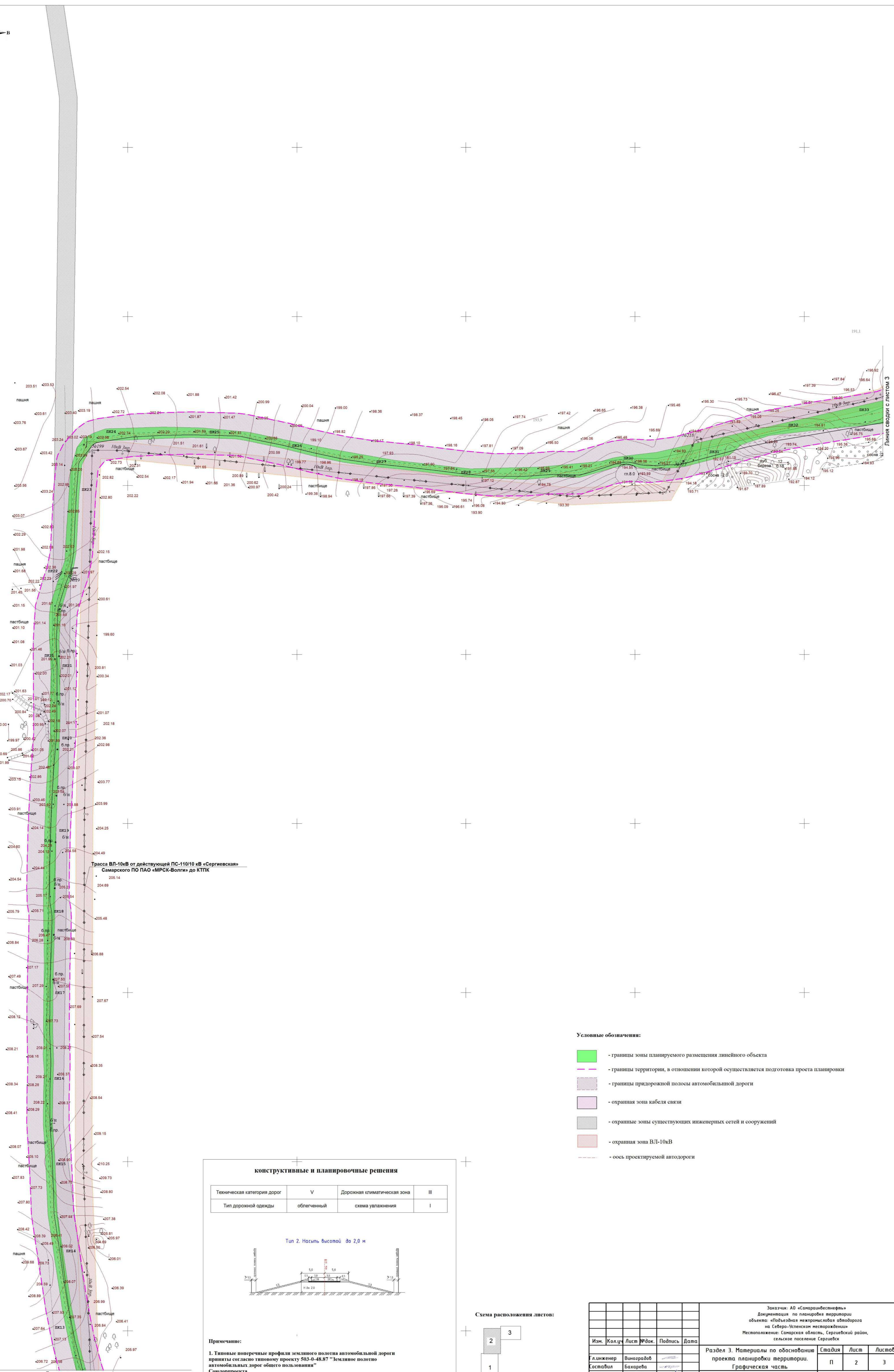

1. Границы зон планируемого размещения линейных объектов, подлежащих переносу (перустройству) из зон планируемого размещения линейных объектов отсутствуют

**Условные обозначения:**

- границы зоны планируемого размещения линейного объекта
- границы территории, в отношении которой осуществляется подготовка проекта планировки
- границы придорожной полосы автомобильной дороги
- охранный зона кабеля связи
- охранные зоны существующих инженерных сетей и сооружений
- охранный зона ВЛ-10кВ
- охранный зона нефтепровода
- ось проектируемой автодороги

Заказчик: АО «Самаринвестнефть» Документация по планировке территории объекта: «Подъездная межрайонная автомобильная дорога на Сефедра-Испинском несоразделенном Месоположении: Самарская область, Сергиевский район, сельское поселение Сергиевск»					
Изм.	Кол.ч.	Лист	№ док.	Подпись	Дата
Г. Ижнер	Виноградов				
Составил	Бахарова				
Проверил	Барнова				
Раздел 3. Материалы по обоснованию проекта планировки территории. <b>Графическая часть</b>					
Стадия	Лист	Листов			
П	1	3			
ООО "Терра" г. Самара 2022 год					





Трасса ВЛ-10кВ от действующей ПС-110/10 кВ «Сергиевская» Самарского ПО ПАО «МРСК-Волга» до КТПК

Линия сводки с листом 1

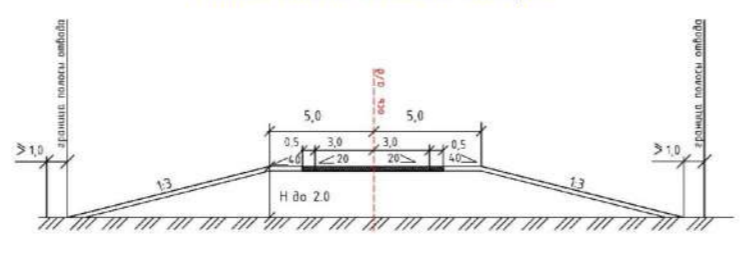
**Условные обозначения:**

- границы зоны планируемого размещения линейного объекта
- границы территории, в отношении которой осуществляется подготовка проекта планировки
- границы придорожной полосы автомобильной дороги
- охранный зона кабеля связи
- охранные зоны существующих инженерных сетей и сооружений
- охранный зона ВЛ-10кВ
- ось проектируемой автодороги

**конструктивные и планировочные решения**

Техническая категория дорог	V	Дорожная климатическая зона	III
Тип дорожной одежды	облегченный	схема увлажнения	I

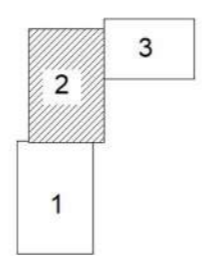
Тип 2. Насилье высотой до 2,0 м



**Примечание:**

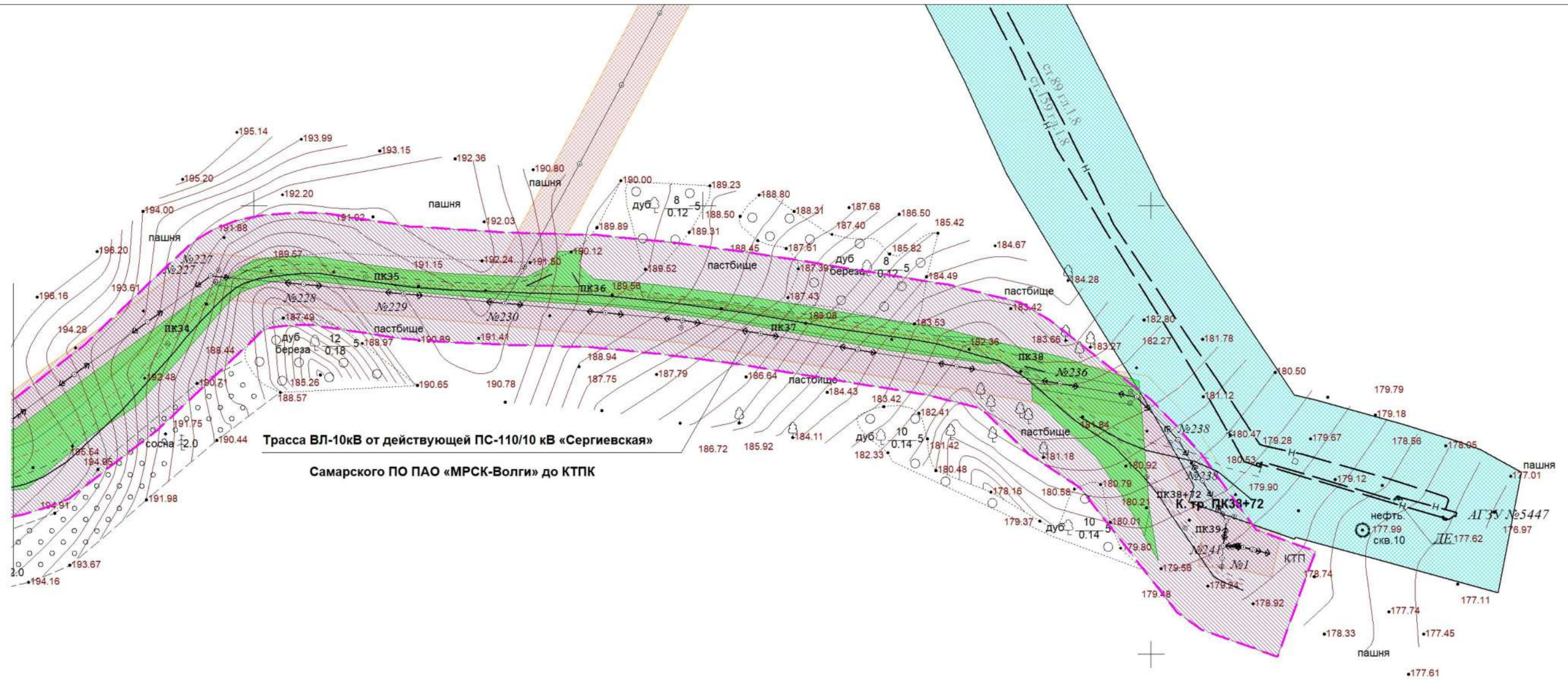
1. Типовые поперечные профили земляного полотна автомобильной дороги приняты согласно типовому проекту 503-0-48.87 "Земляное полотно автомобильных дорог общего пользования" Союзпроект.
2. Размеры на чертеже даны в метрах.

**Схема расположения листов:**



				Заказчик: АО «Самарскиебурелессы» Документация по планировке территории объекта: «Подъездная межпроектная автодорога на Северо-Успенском месторождении» Местоположение: Самарская область, Сергиевский район, сельское поселение Сергиевск					
Изм.	Кол.	Лист	№ док.	Подпись	Дата	Раздел 3. Материалы по обоснованию проекта планировки территории. Графическая часть	Стадия	Лист	Листов
Г. Игнатьев	Виноградов						П	2	3
Госаваил	Бахарева					ООО «Терра» г. Самара 2022 год			
Проверил	Баринева					Схема границ зон с особыми условиями использования территории (Схема инженерных сетей и планировочная документация) М 12 000			

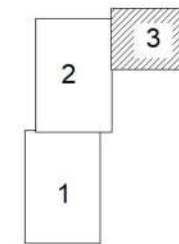




**Условные обозначения:**

- границы зоны планируемого размещения линейного объекта
- границы территории, в отношении которой осуществляется подготовка проекта планировки
- границы придорожной полосы автомобильной дороги
- охранный зона кабеля связи
- охранные зоны существующих инженерных сетей и сооружений
- охранный зона ВЛ-10кВ
- охранный зона нефтепровода
- ось проектируемой автодороги

**Схема расположения листов:**



Заказчик: АО «Самаринбестнефть» Документация по планировке территории объекта: «Подъездная межпромышленная автодорога на Северо-Успенском месторождении» Местоположение: Самарская область, Сергиевский район, сельское поселение Сергиевск									
Изм.	Кол.уч.	Лист	№ док.	Подпись	Дата	Раздел 3. Материалы по обоснованию проекта планировки территории. Графическая часть	Стадия	Лист	Листов
							П	3	3
							ООО «Терра» г. Самара 2022 год		
Схема границ зон с особыми условиями использования территории Схема конструктивных и планировочных решений М 1:2 000						Формат А3			